

# SIMAS SABINAS



SISTEMA MUNICIPAL DE AGUAS Y SANEAMIENTO DE SABINAS, COAHUILA

## MUESTRAS DE AGUA PARA ANALISIS BACTERIOLOGICO

FECHA:	06/sepiembre/2023
LABORATORIO	SEMANA N° 36

ESTADO:	COAHUILA
MUNICIPIO:	SABINAS
LOCALIDAD:	SABINAS
DENOMINACION DEL ORGANISMO OPERADOR:	POZOS FLORES MAGON 1 Y 2 POZO EL MEZQUITE

NO. DE MUESTRA	HORA DEL MUESTREO	DOMICILIO	CLORO LIBRE RESIDUAL EN P.P.M.
1	9:30AM	FCO. I. MADERO CON HIDALGO #125 COL. CENTRO	0.5
2	9:45AM	FCO. I. MADERO #1577 COL. SARABIA	0.5
3	10:10 AM	CALLE 1 S/N COL. LAZARO CARDENAS	0.5
4	10:25AM	RAUL LOPEZ SANCHEZ COL. COAHUILA	0.5

ATENTAMENTE

  
ÁREA TÉCNICA

c.e.p. LIC. CLAUDIA MARIA GARZA IRIBARREN. - GERENTE GENERAL  
c.e.p.- Coordinador de Área Técnica



**SABINAS**  
EL CORAZON DE LA REGION CARBONIFERA



MONITOREOS DE CLORO LIBRE RESIDUAL



ESTADO:	COAHUILA
MUNICIPIO:	SABINAS
LOCALIDAD:	SABINAS
DENOMINACION DEL ORGANISMO OPERADOR:	SIMAS SABINAS



FECHA:	06-Sep-23
SEMANA NO.	36
SEMANA	del 3 al 9 sep.

NO. DE MUESTRA	HORA DEL MUESTRO	DOMICILIO	UBICACIÓN GEOGRAFICA	CL LIBRE EN p.p.m	FIRMA DEL USUARIO
4	10:25 AM	RAUL LOPEZ SANCHEZ #788 COL. COAHUILA	27°51'27.95"N 101°08'23.35"O	0.5	
3	10:10 AM	CALLE 1 S/N COL. LAZARO CARDENAS	27°50'54.03"N 101°07'43.04"O	0.5	
2	9:45 AM	FCO. I. MADERO #1577 COL. SARABIA	27°50'27.38"N 101°06'49.88"O	0.5	
1	9:30 AM	FCO. I. MADERO E HIDALGO #125 COL. CENTRO	27°51'12.66"N 101°07'27.21"O	0.5	

OBSERVACIONES:

\_\_\_\_\_

ÁREA TÉCNICA

SELLO DEL ORGANISMO OPERADOR



SECTOR MUNICIPAL DE AGUAS Y COMUNITARIOS DE SABINAS, COAHUILA

MONITOREOS DE CLORO LIBRE RESIDUAL



ESTADO:	COAHUILA
MUNICIPIO:	SABINAS
LOCALIDAD:	AGUJITA
DENOMINACION DEL ORGANISMO OPERADOR:	SIMAS SABINAS



FECHA:	06-sep. 2023
SEMANA NO.	36
SEMANA	Del 3 sep. al 9 sep.

NO. DE MUESTRA	HORA DEL MUESTREO	DOMICILIO	UBICACIÓN GEOGRAFICA	CL LIBRE EN p.p.m	FIRMA DEL USUARIO
1	11:20	BLVD. DAVILA MONCADA #580 A	27°53'52.44" N 101°09'45.27" O	1.0	

OBSERVACIONES:

\_\_\_\_\_

\_\_\_\_\_  
ÁREA TÉCNICA

\_\_\_\_\_  
ORGANISMO OPERADOR





SISTEMA MUNICIPAL DE AGUAS Y COMUNITARIOS DE SABINAS, COAHUILA

MONITOREOS DE CLORO LIBRE RESIDUAL



ESTADO:	COAHUILA
MUNICIPIO:	SABINAS
LOCALIDAD:	CLOETE
DENOMINACION DEL ORGANISMO OPERADOR:	SIMAS SABINAS



SABINAS  
EL GOBIERNO PARA LA FERIA Y EL COMERCIO

FECHA:	06-sep-2023
SEMANA NO.	36
SEMANA	Del 3 de sep. al 9 de sep.

NO. DE MUESTRA	HORA DEL MUESTREO	DOMICILIO	UBICACIÓN GEOGRAFICA	CL LIBRE EN p.p.m	FIRMA DEL USUARIO
1	11:37	CALLE BENITO JUAREZ S/N BARRIO #2	27°55'23.61"N 101°10'32.33"O	10	

OBSERVACIONES:

\_\_\_\_\_

ÁREA TÉCNICA

SELLO DEL ORGANISMO OPERADOR

*[Handwritten signature in blue ink]*



SISTEMA MANCOMUNAL DE ABASTECIMIENTO DE AGUA POTABLE COAHUILA

MONITOREOS DE CLORO LIBRE RESIDUAL

ESTADO:	COAHUILA
MUNICIPIO:	SABINAS
LOCALIDAD:	SABINAS
DENOMINACION DEL ORGANISMO OPERADOR:	SIMAS SABINAS



SABINAS  
EL COMISARIO DE LA REGIÓN CAHUILA



FECHA:	06-sep-2023
SEMANA NO.	36
SEMANA	Del 3 sep. a 9 de sep.

FIRMA DEL USUARIO

CL LIBRE p.p.m

UBICACIÓN GEOGRAFICA

DOMICILIO

N°	HORA	DOMICILIO	UBICACIÓN GEOGRAFICA	CL LIBRE p.p.m	FIRMA DEL USUARIO
1	11:50	LOMA ALTA # 210	27°53'20.38"N 101°08'34.97"O	1.0	
2	12:10	CALLE SAUCE S/N COL. LA JOYA	27°51'43.97"N 101°06'25.07"O	1.0	
3	12:40	NICOLAS BRAVO # 125 COL. SANTA CRUZ	27°51'20.74"N 101°06'35.64"O	1.0	
4	12:59	ROGELIO MONTEMAYOR # 385 COL. 50 ANIVERSARIO	27°51'02.65"N 101°05'15.94"O	1.0	
5	1:30	RIO NAZAS # 633 COL. INFONAVIT	27°50'26.59"N 101°06'18.62"O	1.0	
6	12:22	GUERRERO # 917 COL. REYNERA	27°51'46.12"N 101°07'13.90"O	1.0	

OBSERVACIONES:

\_\_\_\_\_

ÁREA TÉCNICA

*[Signature]*

SELLO DEL ORGANISMO OPERADOR

## MUESTRAS DE AGUA PARA ANALISIS BACTERIOLOGICO

FECHA:	12/Septiembre/2023
LABORATORIO	SEMANA N° 37

ESTADO:	COAHUILA
MUNICIPIO:	SABINAS
LOCALIDAD:	SABINAS
DENOMINACION DEL ORGANISMO OPERADOR:	POZOS FLORES MAGON 1 Y 2 POZO EL MEZQUITE

NO. DE MUESTRA	HORA DEL MUESTREO	DOMICILIO	CLORO LIBRE RESIDUAL EN P.P.M.
1	8:30AM	FCO. I. MADERO CON HIDALGO #125 COL. CENTRO	0.5
2	8:45AM	FCO. I. MADERO #1577 COL. SARABIA	0.5
3	10:05AM	CALLE 1 S/N COL. LAZARO CARDENAS	0.5
4	10:25AM	RAUL LOPEZ SANCHEZ COL. COAHUILA	0.5

ATENTAMENTE

ÁREA TÉCNICA

c.e.p. LIC. CLAUDIA MARIA GARZA IRIBARREN. - GERENTE GENERAL  
c.e.p.- Coordinador de Área Técnica







MONITOREOS DE CLORO LIBRE RESIDUAL



ESTADO:	COAHUILA
MUNICIPIO:	SABINAS
LOCALIDAD:	SABINAS
DENOMINACION DEL ORGANISMO OPERADOR:	SIMAS SABINAS



FECHA:	12-sep-2023
SEMANA NO.	37
SEMANA	Del 10 sep al 16 sep.

NO. DE MUESTRA	HORA DEL MUESTREO	DOMICILIO	UBICACIÓN GEOGRAFICA	CL LIBRE EN p.p.m	FIRMA DEL USUARIO
4	10:25	RAUL LOPEZ SANCHEZ #788 COL. COAHUILA	27°51'27.95"N 101°08'23.35"O	0.5	
3	10:05	CALLE 1 S/N COL. LAZARO CARDENAS	27°50'54.03"N 101°07'43.04"O	0.5	
2	8:45	FCO. I. MADERO #1577 COL. SARABIA	27°50'27.38"N 101°06'49.88"O	0.5	
1	8:30	FCO. I. MADERO E HIDALGO #125 COL. CENTRO	27°51'12.66"N 101°07'27.21"O	0.5	

OBSERVACIONES:

\_\_\_\_\_

\_\_\_\_\_

ÁREA TÉCNICA

SELLO DEL ORGANISMO OPERADOR



MONITOREOS DE CLORO LIBRE RESIDUAL



ESTADO:	COAHUILA
MUNICIPIO:	SABINAS
LOCALIDAD:	AGUJITA
DENOMINACION DEL ORGANISMO OPERADOR:	SIMAS SABINAS



FECHA:	12 SEP 2023
SEMANA NO.	37
SEMANA	Del 10 sep. al 16 sep.

NO. DE MUESTRA	HORA DEL MUESTREO	DOMICILIO	UBICACIÓN GEOGRAFICA	CL LIBRE EN p.p.m	FIRMA DEL USUARIO
1	10:45 AM	BLVD. DAVILA MONCADA #580 A	27°53'52.44"N 101°09'45.27"O	1.0	


OBSERVACIONES:

\_\_\_\_\_  
\_\_\_\_\_

\_\_\_\_\_  
ÁREA TÉCNICA

\_\_\_\_\_  
ORGANISMO OPERADOR





SISTEMA MUNICIPAL DE AGUAS Y COMERCIALIZACIÓN DE SABINAS, COAHUILA

MONITOREOS DE CLORO LIBRE RESIDUAL



ESTADO:	COAHUILA
MUNICIPIO:	SABINAS
LOCALIDAD:	CLOETE
DENOMINACION DEL ORGANISMO OPERADOR:	SIMAS SABINAS



FECHA:	12-sep.-2023
SEMANA NO.	37
SEMANA	Del 10 sep. al 16 de sep.

NO. DE MUESTRA	HORA DEL MUESTREO	DOMICILIO	UBICACIÓN GEOGRAFICA	CL LIBRE EN p.p.m	FIRMA DEL USUARIO
1	11:05 AM	CALLE BENITO JUAREZ S/N BARRIO #2	27°55'23.61"N 101°10'32.33"O	1.0	

OBSERVACIONES:

\_\_\_\_\_  
\_\_\_\_\_

\_\_\_\_\_  
ÁREA TÉCNICA

\_\_\_\_\_  
SELLO DEL ORGANISMO OPERADOR



SISTEMA MUNICIPAL DE AGUAS Y CAMPAÑA DE SABINAS - COAHUILA

MONITOREOS DE CLORO LIBRE RESIDUAL

ESTADO:	COAHUILA
MUNICIPIO:	SABINAS
LOCALIDAD:	SABINAS
DENOMINACION DEL ORGANISMO OPERADOR:	SIMAS SABINAS



FECHA:	17-sep-2023
SEMANA NO.	37
SEMANA	Del 10 sep. al 16 sep.



FIRMA DEL USUARIO

CL LIBRE p.p.m

UBICACIÓN GEOGRAFICA

DOMICILIO

N° HORA


N°	HORA	DOMICILIO	UBICACIÓN GEOGRAFICA	CL LIBRE p.p.m	FIRMA DEL USUARIO
1	11:25 PM	LOMA ALTA # 210	27°53'20.38"N 101°08'34.97"O	1.0	
2	11:45 AM	CALLE SAUCE S/N COL. LA JOYA	27°51'43.97"N 101°06'25.07"O	1.0	
3	12:05 PM	NICOLAS BRAVO # 125 COL. SANTA CRUZ	27°51'20.74"N 101°06'35.64"O	1.0	
4	12:30 PM	ROGELIO MONTE MAYOR # 385 COL. 50 ANIVERSARIO	27°51'02.65"N 101°05'15.94"O	1.0	
5	12:50 PM	RIO NAZAS # 633 COL. INFONAVIT	27°50'26.59"N 101°06'18.62"O	1.0	
6	01:10 PM	GUERRERO # 917 COL. REYNERA	27°51'46.12"N 101°07'13.90"O	1.0	

OBSERVACIONES:

\_\_\_\_\_

ÁREA TÉCNICA

SELLO DEL ORGANISMO OPERADOR



SISTEMA MUNICIPAL DE AGUAS Y SANEAMIENTO DE SABINAS, COAHUILA

**MUESTRAS DE AGUA PARA ANALISIS BACTERIOLÓGICO**

FECHA:	21-Sep-23
LABORATORIO	SEMANA N° 38
ESTADO:	COAHUILA
MUNICIPIO:	SABINAS
LOCALIDAD:	SABINAS
DENOMINACION DEL ORGANISMO OPERADOR:	
POZOS FLORES MAGON 1 Y POZO EL MEZQUITE	

NO. DE MUESTRA	HORA DEL MUESTREO	DOMICILIO	CLORO LIBRE RESIDUAL EN P.P.M.
1	10:54	FCO. I. MADERO DON HIDALGO #125 COL. DINTRO	0.5
2	11:02	FCO. I. MADERO #1577 COL. SARABIA	0.2
3	11:15	CALLE 1 S/N COL. LAZARO CARDENAS	0.2
4	11:22	RAUL LOPEZ SANCHEZ COL. COAHUILA	1.0

**A T E N T A M E N T E**


ÁREA TÉCNICA

c.e.p. LIC. CLAUDIA MARIA GARCIA HIBARRÉN. GERENTE GENERAL  
c.e.p.- Coordinadora de Área Técnica

R.F.C. SMA100101U20  
SABINAS, COAHUILA  
GUERRERO DEL ROSAL







SISTEMA DE ABASTECIMIENTO DE AGUA DE SABINAS

MONITOREOS DE CLORO LIBRE RESIDUAL



FECHA:	21-09-2023
SEMANA NO.	38
SEMANA	Del 17 sep. 9/23 sep.



ESTADO:	COAHUILA
MUNICIPIO:	SABINAS
LOCALIDAD:	SABINAS
DENOMINACION DEL ORGANISMO OPERADOR:	SIMAS SABINAS

NO. DE MUESTRA	HORA DEL MUESTREO	DOMICILIO	UBICACIÓN GEOGRAFICA	CL LIBRE EN p.p.m	FIRMA DEL USUARIO
4	11:22	RAUL LOPEZ SANCHEZ #788 COL. COAHUILA	27°51'27.95"N 101°08'23.35"O	1.0	
3	11:15	CALLE 1 S/N COL. LAZARO CARDENAS	27°50'54.03"N 101°07'43.04"O	0.2	
2	11:02	FCO. I. MADERO #1577 COL. SARABIA	27°50'27.38"N 101°06'49.80"C	0.2	
1	10:54	FCO. I. MADERO E HIDALGO #125 COL. CENTRO	27°51'12.66"N 101°07'27.21"O	0.5	

OBSERVACIONES:

\_\_\_\_\_




ÁREA TÉCNICA

SELLO DEL ORGANISMO OPERADOR



SISTEMA MUNICIPAL DE AGUAS Y SANEAMIENTO DE SABINAS COAHUILA

MONITOREOS DE CLORO LIBRE RESIDUAL



MUNICIPIO DE SABINAS COAHUILA DE ZARAGOZA

ESTADO:	COAHUILA
MUNICIPIO:	SABINAS
LOCALIDAD:	CLOETE
DENOMINACION DEL ORGANISMO OPERADOR:	SIMAS SABINAS

FECHA:	21- sep - 2023
SEMANA NO.	38
SEMANA	Del 17 sep. a 23 sep.

NO. DE MUESTRA	HORA DEL MUESTREO	DOMICILIO	UBICACIÓN GEOGRAFICA	CL LIBRE EN p.p.m	FIRMA DEL USUARIO
1	11:42 AM	CALLE BENITO JUAREZ S/N BARRIO #2	27°55'23.61"N 101°10'32.33"O	1.0	

OBSERVACIONES:


\_\_\_\_\_

*[Handwritten signature]*

ÁREA TÉCNICA

*[Handwritten signature]*

SELLO DEL ORGANISMO OPERADOR



SISTEMA MUNICIPAL DE AGUAS Y SANEAMIENTO DE SABINAS, COAHUILA

MONITOREOS DE CLORO LIBRE RESIDUAL



ESTADO:	COAHUILA
MUNICIPIO:	SABINAS
LOCALIDAD:	AGUJITA
DENOMINACION DEL ORGANISMO OPERADOR:	SIMAS SABINAS



FECHA:	21 Sep-23
SEMANA NO.	38
SEMANA	del 17 al 23 de Sep

NO. DE MUESTRA	HORA DEL MUESTREO	DOMICILIO	UBICACIÓN GEOGRAFICA	CL LIBRE EN p.p.m	FIRMA DEL USUARIO
1	12:05 PM	BLVD. DAVILA MONCADA #580 A	27°53'52.44"N 101°09'45.27"O	1.0	


OBSERVACIONES:

\_\_\_\_\_

ÁREA TÉCNICA

ORGANISMO OPERADOR






SISTEMA MUNICIPAL DE AGUAS Y SANEAMIENTO DE SABINAS, COAHUILA

MONITOREOS DE CLORO LIBRE RESIDUAL

ESTADO:	COAHUILA
MUNICIPIO:	SABINAS
LOCALIDAD:	SABINAS
DENOMINACION DEL ORGANISMO OPERADOR:	SIMAS SABINAS



SABINAS  
SISTEMA MUNICIPAL DE AGUAS Y SANEAMIENTO DE SABINAS, COAHUILA



FECHA:	21-sep-2023
SEMANA NO.:	38
SEMANA:	Del 17 sep. a 23 sep.

FIRMA DEL USUARIO

CL LIBRE p.p.m

UBICACIÓN GEOGRAFICA

N°	HORA	DOMICILIO	UBICACIÓN GEOGRAFICA	CL LIBRE p.p.m
1	12:25 PM	LOMA ALTA # 210	27°53'20.38"N 101°08'34.97"O	1.0
2	12:45 PM	CALLE SAUCE S/N COL. LA JOYA	27°51'43.97"N 101°06'25.07"O	1.0
3	01:00 PM	NICOLAS BRAVO # 125 COL. SANTA CRUZ	27°51'20.74"N 101°06'35.64"O	1.0
4	01:20 PM	ROGELIO MONTEMAYOR # 385 COL. 50 ANIVERSARIO	27°51'02.65"N 101°05'15.94"O	1.0
5	01:40 PM	RIO NAZAS # 633 COL. INFONAVIT	27°50'26.59"N 101°06'18.62"O	1.0
6	01:58 PM	GUERRERO # 917 COL. REYNERA	27°51'46.12"N 101°07'13.90"O	1.0

OBSERVACIONES:

ÁREA TÉCNICA

SELO DEL ORGANISMO OPERADOR

## MUESTRAS DE AGUA PARA ANALISIS BACTERIOLOGICO

FECHA:	26 Sep.-2023
LABORATORIO	SEMANA N° 39
ESTADO:	COAHUILA
MUNICIPIO:	SABINAS
LOCALIDAD:	SABINAS
DENOMINACION DEL ORGANISMO OPERADOR:	
POZOS FLORES MAGON 1 Y 2 POZO EL MEZQUITE	

NO. DE MUESTRA	HORA DEL MUESTREO	DOMICILIO	CLORO LIBRE RESIDUAL EN P.P.M.
1	10:20 AM	FCO. I. MADERO CON HIDALGO #125 COL. CENTRO	0.5
2	10:48 AM	FCO. I. MADERO #1577 COL. SARABIA	0.5
3	11:16 AM	CALLE 1 S/N COL. LAZARO CARDENAS	0.5
4	11:45 AM	RAUL LOPEZ SANCHEZ COL. COAHUILA	0.5

ATENTAMENTE


ÁREA TÉCNICA

c.e.p. LIC. CLAUDIA MARIA GARZA IRIBARREN. - GERENTE GENERAL  
c.e.p.- Coordinador de Área Técnica





MONITORES DE CLORO LIBRE RESIDUAL



ESTADO:	COAHUILA
MUNICIPIO:	SABINAS
LOCALIDAD:	SABINAS
DENOMINACION DEL ORGANISMO OPERADOR:	SIMAS SABINAS



**SABINAS**  
EL ORGANISMO DE ATENCION AL CLIENTE Y CALIDAD DEL SERVICIO

FECHA:	26-sep-2023
SEMANA NO.	39
SEMANA	Del 24 sep a 30 sep

NO. DE MUESTRA	HORA DEL MUESTREO	DOMICILIO	UBICACIÓN GEOGRAFICA	CL LIBRE EN p.p.m	FIRMA DEL USUARIO
4	11:45 AM	RAUL LOPEZ SANCHEZ #788 COL. COAHUILA	27°51'27.95"N 101°08'23.35"O	0.5	
3	11:11 AM	CALLE 1 S/N COL. LAZARO CARDENAS	27°50'54.03"N 101°07'43.04"O	0.5	
2	10:48 AM	FCO. I. MADERO #1577 COL. SARABIA	27°50'27.38"N 101°06'49.88"O	0.5	
1	10:20 AM	FCO. I. MADERO E HIDALGO #125 COL. CENTRO	27°51'12.66"N 101°07'27.21"O	0.5	

OBSERVACIONES:

\_\_\_\_\_

\_\_\_\_\_

ÁREA TÉCNICA

*[Handwritten signature]*

SÉLLO DEL ORGANISMO OPERADOR





MONITORES DE CLORO LIBRE RESIDUAL



ESTADO:	COAHUILA
MUNICIPIO:	SABINAS
LOCALIDAD:	AGUJITA
DENOMINACION DEL ORGANISMO OPERADOR:	SIMAS SABINAS



FECHA:	26-Sep-2023
SEMANA NO.	39
SEMANA	Del 24 sep a 30 sep

NO. DE MUESTRA	HORA DEL MUESTREO	DOMICILIO	UBICACIÓN GEOGRAFICA	CL LIBRE EN p.p.m	FIRMA DEL USUARIO
1	12:09 PM	BLVD. DAVILA MONCADA #580 A	27°53'52.44"N 101°09'45.27"O	1.0	

OBSERVACIONES:

\_\_\_\_\_

*[Handwritten signature]*

ÁREA TÉCNICA

*[Handwritten signature]*  
ORGANISMO OPERADOR



MONITOREOS DE CLORO LIBRE RESIDUAL



ESTADO:	COAHUILA
MUNICIPIO:	SABINAS
LOCALIDAD:	CLOETE
DENOMINACION DEL ORGANISMO OPERADOR:	SIMAS SABINAS



FECHA:	26-sep-2023
SEMANA NO.:	39
SEMANA:	Del 24 sep. a 30 sep.

NO. DE MUESTRA	HORA DEL MUESTREO	DOMICILIO	UBICACIÓN GEOGRAFICA	CL LIBRE EN p.p.m	FIRMA DEL USUARIO
1	12:29 PM	CALLE BENITO JUAREZ S/N BARRIO #2	27°55'23.61"N 101°10'32.33"O	0.5	

OBSERVACIONES:


\_\_\_\_\_  
\_\_\_\_\_

*[Handwritten signature]*

ÁREA TÉCNICA

*[Handwritten signature]*

SELLO DEL ORGANISMO OPERADOR



MONITOREOS DE CLORO LIBRE RESIDUAL

SISTEMA MUNICIPAL DE AGUAS Y SANEAMIENTO DE SABINAS COAHUILA

ESTADO:	COAHUILA
MUNICIPIO:	SABINAS
LOCALIDAD:	SABINAS
DENOMINACION DEL ORGANISMO OPERADOR:	SIMAS SABINAS



SABINAS  
SISTEMA MUNICIPAL DE AGUAS Y SANEAMIENTO



FECHA:	26-sep-2023
SEMANA NO.	39
SEMANA	Del 24 sep a 30 sep.

N°	HORA	DOMICILIO	UBICACIÓN GEOGRAFICA	CL LIBRE p.p.m	FIRMA DEL USUARIO
1	12:49 AM	LOMA ALTA # 210	27°53'20.38"N 101°08'34.97"O	1.0	
2	01:10 PM	CALLE SAUCE S/N COL. LA JOYA	27°51'43.97"N 101°06'25.07"O	1.0	
3	01:30 PM	NICOLAS BRAVO # 125 COL. SANTA CRUZ	27°51'20.74"N 101°06'35.64"O	1.0	
4	01:50 PM	ROGELIO MONTEMAYOR # 385 COL. 50 ANIVERSARIO	27°51'02.65"N 101°05'15.94"O	1.0	
5	02:10 PM	RIO NAZAS # 633 COL. INFONAVIT	27°50'26.59"N 101°06'18.62"O	1.0	
6	02:25 PM	GUERRERO # 917 COL. REYNERA	27°51'46.12"N 101°07'13.90"O	1.0	

OBSERVACIONES:

\_\_\_\_\_

*[Signature]*

ÁREA TÉCNICA

*[Signature]*  
SELLO DEL ORGANISMO OPERADOR